

**РЕСПУБЛИКА БЕЛАРУСЬ**  
**ЕДИНЫЙ ГОСУДАРСТВЕННЫЙ РЕГИСТР НЕДВИЖИМОГО**  
**ИМУЩЕСТВА, ПРАВ НА НЕГО И СДЕЛОК С НИМ**

**Государственный комитет по имуществу Республики Беларусь**  
Республиканское унитарное предприятие "Минское городское агентство по  
государственной регистрации и земельному кадастру"

**СВИДЕТЕЛЬСТВО (УДОСТОВЕРЕНИЕ) № 500/706-1561**  
**О ГОСУДАРСТВЕННОЙ РЕГИСТРАЦИИ**

По заявлению № 145688/07:706 от 29 ноября 2007 года  
в отношении **земельного участка** с кадастровым номером  
50000000003001887, расположенного по адресу: г.Минск, ул. Красноармейс-  
кая, д.34б, площадь - 0.0172 га, назначение - земельный участок для размеще-  
ния объектов иного назначения

**произведена государственная регистрация:**

1. перехода обременений прав на земельный участок (право постоянного пользования), правообладатель - юридическое лицо Республики Беларусь (резидент РБ) Совместное общество с ограниченной ответственностью "Пор-То".


Приложения:

1. земельно-кадастровый план земельного участка
2. сведения о наличии ограничений в использовании земель

Примечания: Свидетельство (удостоверение) о государственной регистра-  
ции выдано СООО "Пор-То"

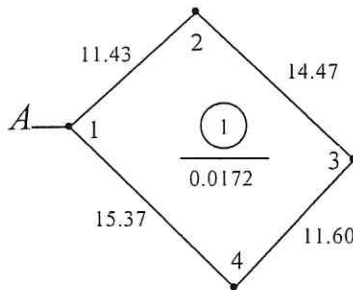

Свидетельство составлено 30 ноября 2007 года

Регистратор *Авсейко Олеся Леонидовна 706*



**ЗЕМЕЛЬНО-КАДАСТРОВЫЙ ПЛАН ЗЕМЕЛЬНОГО УЧАСТКА**

Кадастровый номер: 50000000003001887  
 Площадь участка: 0.0172 га  
 Адрес: г. Минск, ул. Красноармейская, д.346  
 Целевое назначение: Земельный участок для размещения объектов иного назначения  
 Категория земель: Земли населенных пунктов, садоводческих товариществ и дачного строительства  
 Масштаб плана: 1:500



**УСЛОВНЫЕ ОБОЗНАЧЕНИЯ**

- ① - код охранной зоны и ее площадь  
0.0172
- - граница земельного участка
- - точка поворота границы земельного участка

**ОПИСАНИЕ СМЕЖНЫХ ЗЕМЕЛЬ**

От точки	До точки	Кадастровый блок и номер смежного земельного участка
А	А	Сведения о зарегистрированном зем.участке отсутствуют

**Сведения об организации, выдавшей документ**

Республиканское унитарное предприятие  
 "Минское городское агентство по  
 государственной регистрации и земельному  
 кадастру"

регистратор недвижимости


Авсейко О.Л. 30.11.2007



**СВЕДЕНИЯ**  
**о наличии ограничений в использовании земли**

Условные обозначения на плане	Названия объектов и зон охраны	Основание для установления ограничений в использовании земли
1	Водоохранная зона реки Свислочь	Положение о водоохранных полосах (зонах) малых рек Республики Беларусь, утвержденное Постановлением Совета Министров Республики Беларусь от 21.03.2006г. № 377

Примечание: перечень ограничений   
 в использовании земли прилагается

  
подпись